

















<b>Gaspé</b>
--------------



### Légende

<b>2932-58-7456</b>	Immatriculation	<b>#108</b>	Numéro civique		Occupation		Hydrographie surfacique
<b>70-P / 4 368 572</b>	Numéro de lot	<i>Rivière Bonaventure</i>	Hydronyme		Pylône de ligne électrique		Zone verte
s: 1 265,4	Superficie de lot	<b>Route des Érables</b>	Odonyme		Point d'immatriculation		Unité d'évaluation
st: 4 854,5	Superficie totale	<b>Rang IV</b>	Identification de cadastre		Hydrographie linéaire		Cadastre
30,48	Mesure	<b>6000</b>	Identification d'unité de voisinage		Fiche de renvoi pour les lots		Unité de voisinage
ft: 6,10	Mesure de frontage				Fiche de renvoi pour unité d'évaluation		Limite municipale
					Connectivité		
					Servitude, emprise et limite des eaux		



Hors de l'usage auquel ils sont destinés, ces renseignements n'ont aucune valeur légale. La matrice ne constitue donc pas un document permettant de certifier la possession d'une propriété, les limites légales d'une propriété ou son positionnement.

Échelle: 1:2784  
Date d'impression: 2020-09-29