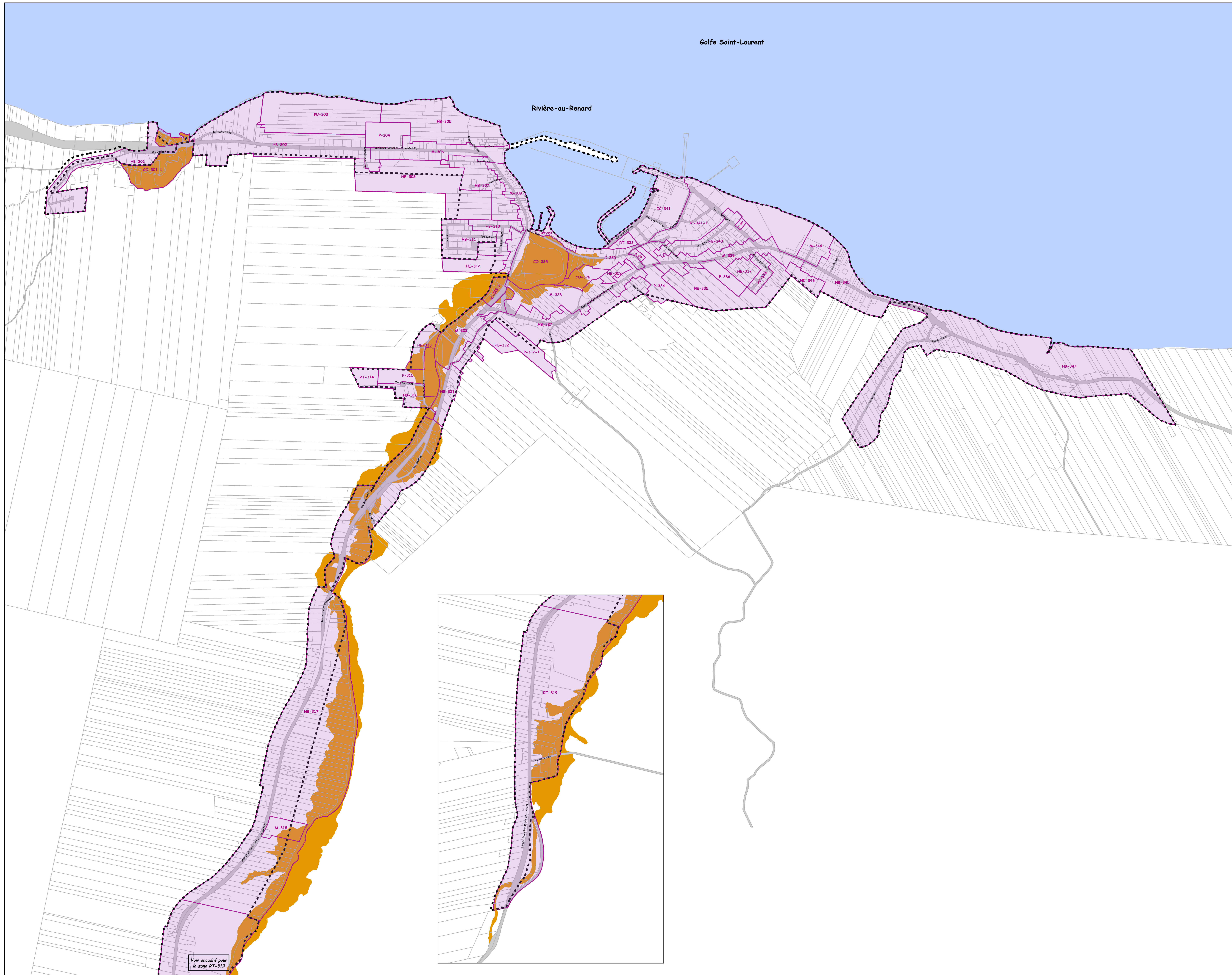


PLAN DE ZONAGE
Annexe 1

Carte 3 de 4
Zone du périmètre
urbain du centre-ville
de Rivière-au-Renard



Légende

Limite de zone



Ligne de lot



Périmètre urbain

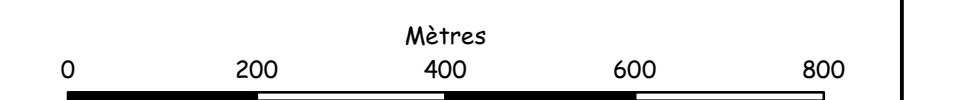



Zone inondable

Zone 0-100 ans

Type de zone

- C - Commerciale
- CO - Conservation
- HE - Expansion résidentielle de faible et moyenne densité
- HB - Habitation de faible densité
- HC - Habitation de moyenne densité
- HD - Habitation de forte densité
- IC - Industrielle-commerciale
- M - Mixte
- P - Publique et communautaire
- RT - Récréo-touristique
- PU - Utilité publique



Ce plan fait partie intégrante du règlement

No. : _____

Adopté le : _____

Copie certifiée conforme le : _____

Maire

Greffière

Amendements	
Révisé le :	Amendement no :

Réalisation et conception
 Service de l'urbanisme,
 de l'aménagement du territoire
 et de l'environnement
 Géomatique : Nicolas Ste-Croix

Projection Mercator Transverse modifié,
 fuseau 5,
 Système de référence géodésique
 Nord-américain, NAD 83

Voir encadré pour la zone RT-319